

**URZĄD MIEJSKI GMINY**

62-067 Rakoniewice, Osiedle Parkowe 1

woj. wielkopolskie

tel. 61 444 10 02, fax 61 444 11 39

NIP 788 16 67 037 REGON 000528215

Rakoniewice, dnia 27.02.2024 r.

GG.6733.5.2024.MW

**OBWIESZCZENIE**

o wszczęciu postępowania administracyjnego w sprawie wydania decyzji o ustaleniu lokalizacji inwestycji celu publicznego polegającej na budowie odcinka sieci kanalizacji sanitarnej, na części działek nr ewid. 311/1, 311/2, obręb Rakoniewice Wieś, gm. Rakoniewice.

Na podstawie art. 53 ust.1 ustawy z dnia 27 marca 2003 r o planowaniu i zagospodarowaniu przestrzennym (Dz.U. z 2023 r. poz. 977 ze zm.) i art.61 § 1 - 4 Kodeksu postępowania administracyjnego (Dz. U. z 2023 r. poz. 775 ze zm.),

**zawiadamiam**

o zamierzeniu wykonania przez Gminę Rakoniewice, Osiedle Parkowe 1, 62-067 Rakoniewice, inwestycji celu publicznego polegającej na budowie odcinka sieci kanalizacji sanitarnej, na części działek nr ewid. 311/1, 311/2, obręb Rakoniewice Wieś, gm. Rakoniewice.

W związku z powyższym informuje się, że w Wydziale Gospodarki Gminnej, Ochrony Środowiska, Rolnictwa, Leśnictwa i Gospodarki Gruntami Urzędu Miejskiego, Osiedle Parkowe nr 1, w godzinach od 10<sup>oo</sup> do 14<sup>oo</sup>, w terminie 7 dni od wywieszenia niniejszego obwieszczenia zainteresowani mogą zapoznać się z wnioskiem oraz zgłosić wnioski dowodowe, ewentualne uwagi i zastrzeżenia.

**Z up. Burmistrza**

*mgr Paweł Sobiecki*

Kierownik Wydziału Gospodarki Gminnej

Wywieszono na tablicy ogłoszeń dnia **27.02.2024r.**

W Urzędzie Miejskim Gminy Rakoniewice, Osiedle Parkowe 1, 62-067 Rakoniewice

Zdjęto z tablicy ogłoszeń dnia .....



# Mapa do celow projektowych

## Skala 1:500

GK.6640.697.2023

Województwo : wielkopolskie

Powiat : grodziski

Jednostka ewidencyjna: Rakoniewice – obszar wiejski 300504\_5

Obręb ewidencyjny: Rakoniewice Wieś 0015

Numer arkusza ewidencyjnego: 6

Numer działki: 311/1, 311/2

Jedn.rej. : G68

Pow. ewid. : 0.4500 ha, 0.3700 ha

KW: -, -

Sekcja : 5.171.31.04.2.3

Układ współrzędnych : 2000\_15

Układ wysokości : PL-EVRF-2007-NH

Rzędne wysokości pochodzące z rastra mapy zasadniczej :

układ wysokości : PL-KRON86-NH

Oznaczenie granic obszaru,


który był przedmiotem opracowania : 

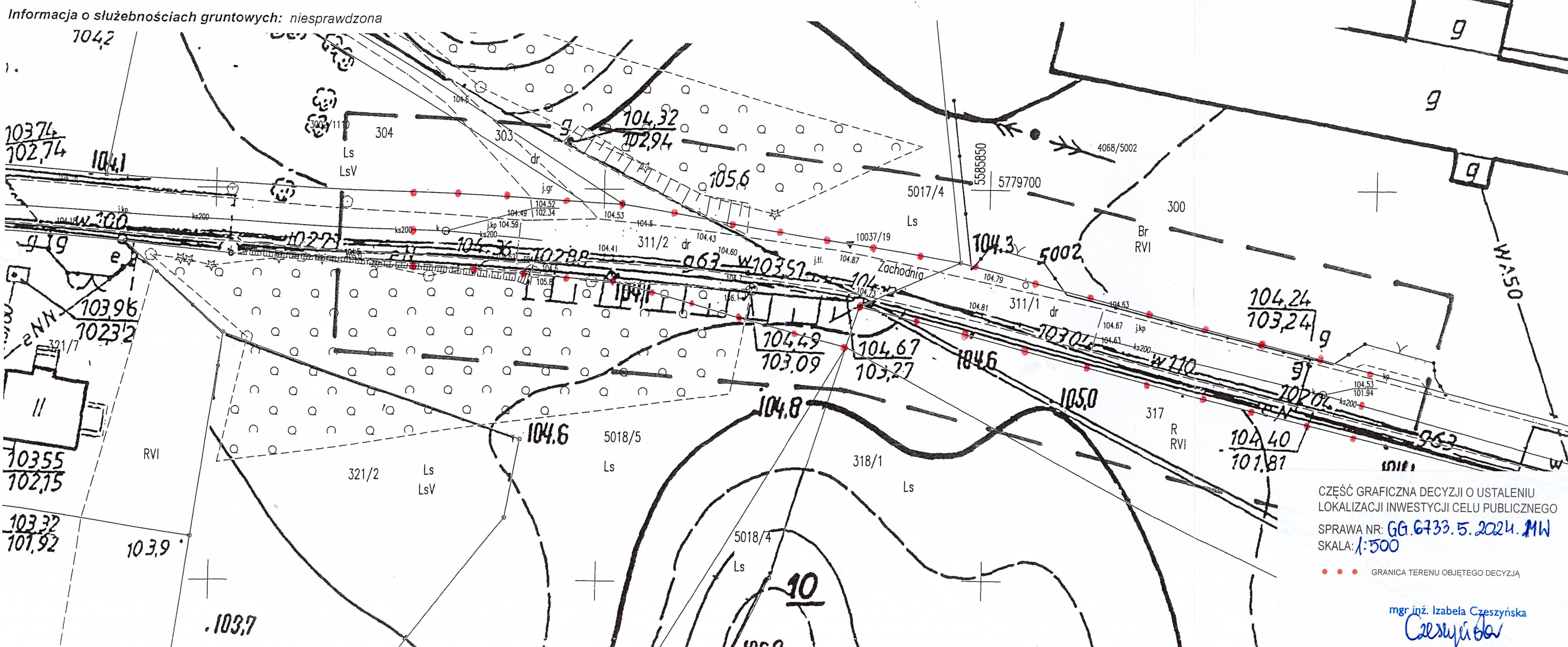
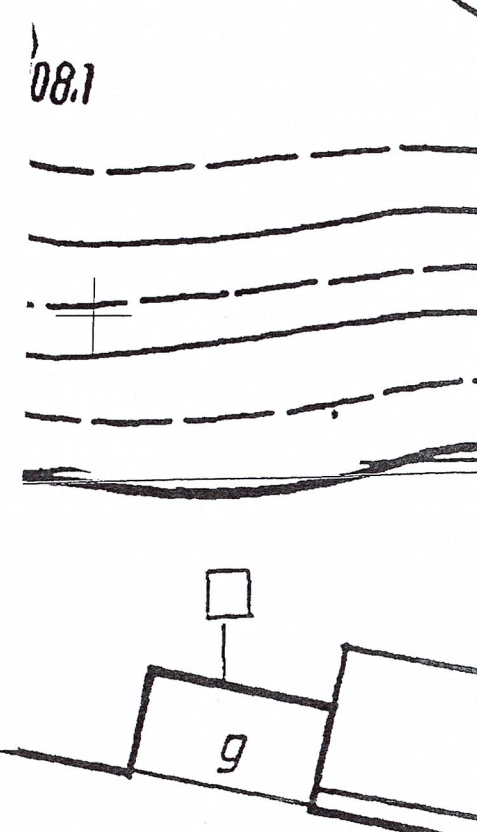
Nie wyklucza się istnienia w terenie innych,

nie wykazanych na niniejszej mapie urządzeń podziemnych,

które nie były zgłoszone do inwentaryzacji

Wykonał dnia 05-06-2023

Oświadczam, że niniejszy dokument został opracowany w wyniku prac geodezyjnych i kartograficznych, których rezultaty zawiera operat techniczny pozytywnie zweryfikowany. Jednocześnie informuję, że jestem świadomy odpowiedzialności karnej za złożenie fałszywego oświadczenia.	
Identyfikator złożenia prac geodezyjnych	GK.6640.697.2023
Organ służby geodezyjnej, który otrzymał zgłoszenie	Starosta Grodziski <b>USŁUGI GEODEZYJNE</b>
Wykonawca prac geodezyjnych	<b>Przemysław Tomiak</b> 62-067 Rakoniewice, os. Wygoda, ul. Czeresniowa 33 NIP 995-001-27-03, Regon 301918305 tel. 696 902 681
Nr oraz data sporządzenia dokumentu zawierającego wynik pozytywnej weryfikacji.	Protokół weryfikacji Nr z dnia <b>13-06-2023</b>
Imię i nazwisko oraz numer uprawnień zawodowych kierownika prac geodezyjnych	<b>GEODEZJA I PRACOWNIA</b> mgr inż. <b>M. Magorzata W. Jacek</b>  uprawnienia nr 23326 tel. 721 133203



Informacja o służebnościach gruntowych: niesprawdzona

CZEŚĆ GRAFICZNA DECYZJI O USTALENIU  
LOKALIZACJI INWESTYCJI CELU PUBLICZNEGO  
SPRAWA NR: **GG.6733.5.2024.MW**  
SKALA: **1:500**

 GRANICA TERENU OBJĘTEGO DECYZJĄ

mgr inż. **Izabela Czeszyńska**  
