

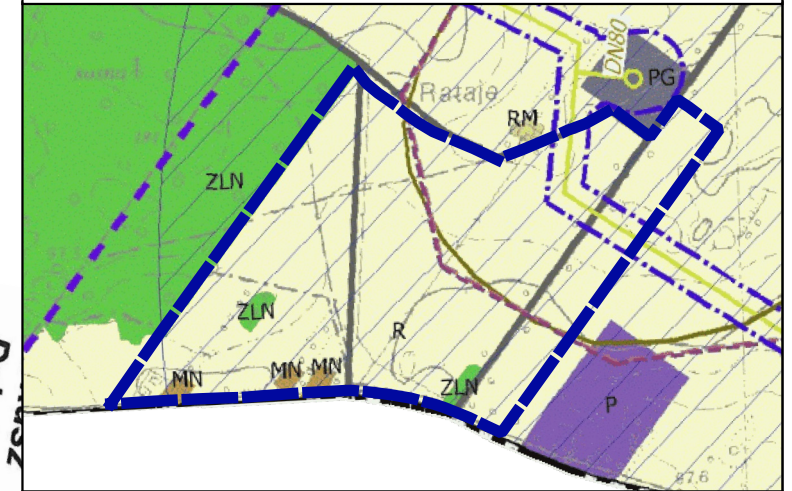


# MIEJSCOWY PLAN ZAGOSPODAROWANIA PRZESTRZENNEGO DLA CZĘŚCI OBRĘBU GEODEZYJNEGO RATAJE

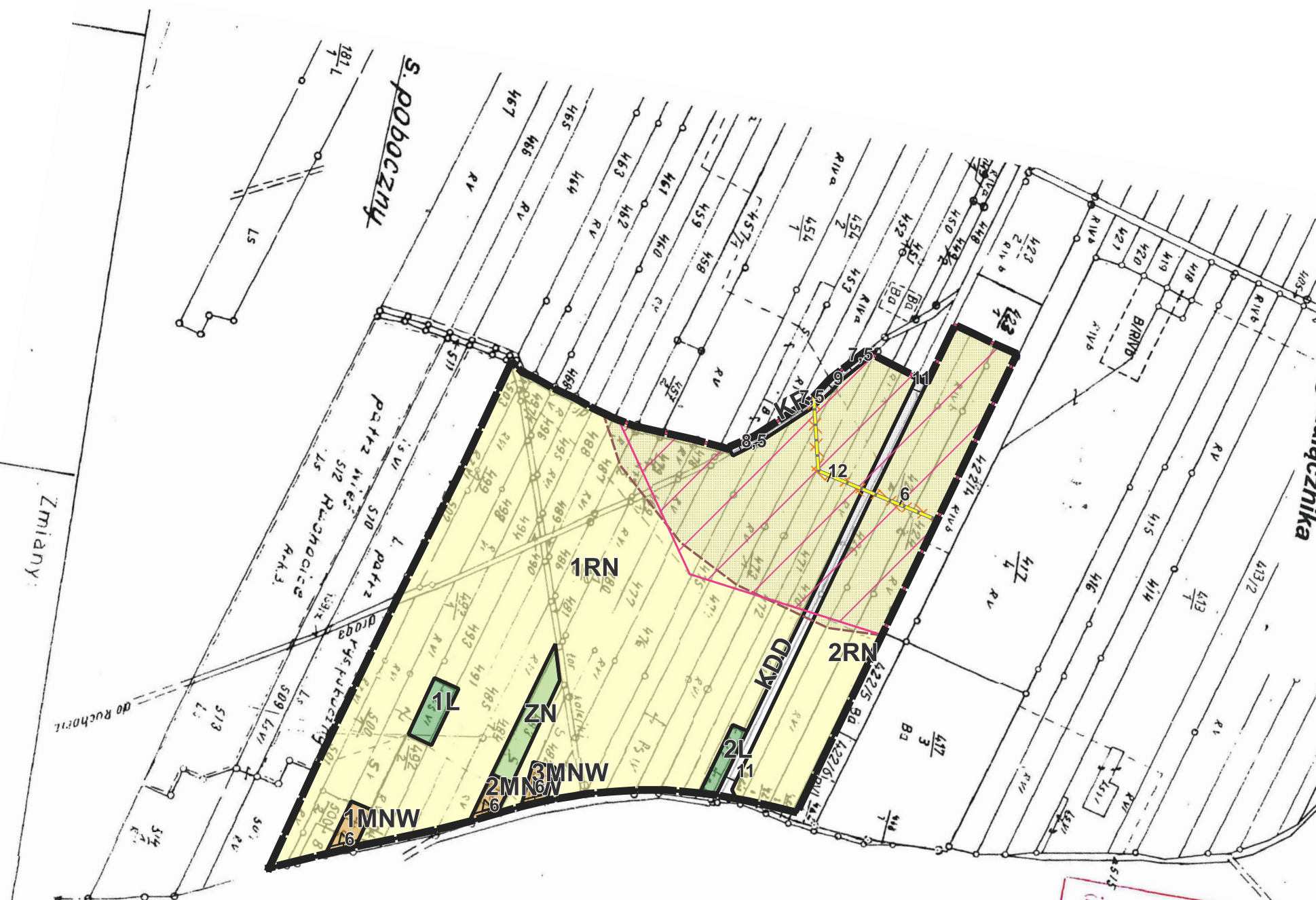
ZAŁĄCZNIK NR 1.B  
DO UCHWAŁY NR .../.../2022  
RADY MIEJSKIEJ RAKONIEWICE  
Z DNIA ..... 2022 ROKU



Wyrys ze Studium Uwarunkowań i Kierunków Zagospodarowania Przestrzennego Gminy Rakoniewice  
(uchwała nr XXII/166/2020 z dnia 17 grudnia 2020r.)  
skala 1:10000



MN	tereny zabudowy mieszkaniowej jednorodzinnej
P	tereny obiektów produkcyjnych, składów i magazynów
PG	tereny eksploatacji złóż surowców naturalnych
R	tereny rolnicze, w tym grunty orne, tereny upraw ogrodniczych, pastwisk, łąk oraz nieużytków rolniczych
ZLN	lasy, tereny zadrzewione, grunty leśne
	odwiert produkcyjny gazowy - zagospodarowany
	pozostałe linie gazociągowe wysokiego ciśnienia, dla których strefy kontrolowane, na terenie których obowiązują ograniczenia w zagospodarowaniu i użytkowaniu wskazano w części tekstowej Studium
	obszar górniczy
	teren górniczy
	granica złoża



Działka 2  
wg. załącznika 2  
miejscowości  
Rakoniewice

**OZNACZENIA DO RYSUNKU MPZP**

- GRANICA TERENU OBJĘTEGO OPRACOWANIEM MPZP
- LINIA ROZGRANICZAJĄCA TERENY O RÓŻNYM PRZEZNACZENIU LUB RÓŻNYCH ZASADACH ZAGOSPODAROWANIA
- NIEPRZEKRACZALNA LINIA ZABUDOWY
- WYMIAR

**PRZEZNACZENIE TERENÓW:**

- MNW - TERENY ZABUDOWY MIESZKANIOWEJ JEDNORODZINNEJ WOLNOSTOJĄCEJ
- RN - TERENY ROLNICTWA Z ZAKAZEM ZABUDOWY
- ZN - TEREN ZIELENI NATURALNEJ
- L - TERENY LASÓW
- KDD - TEREN KOMUNIKACJI DROGOWEJ PUBLICZNEJ - DROGI DOJAZDOWEJ
- KR - TEREN KOMUNIKACJI DROGOWEJ WEWNĘTRZNEJ

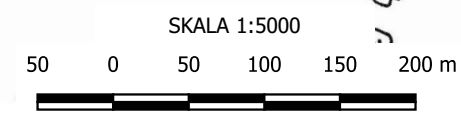
**POZOSTAŁE OZNACZENIA:**

- GAZOCIĄG DN250
- STREFA KONTROLOWANA OD GAZOCIĄGU DN250
- OBSZAR I TEREN GÓRNICZY "RUCHOCICE"
- ZŁOŻE GZ 9411 "RUCHOCICE"

CAŁY OBSZAR OPRACOWANIA ZNAJDUJE SIĘ W STREFIE ODDZIAŁYWANIA 10H OD ELEKTROWNI WIATROWEJ

UKŁAD WSPÓŁRZĘDNYCH:  
ETRF2000-PL / CS2000/15

MPZP SPORZĄDZONY NA ANALOGOWEJ MAPIE EWIDENCYJNEJ  
UDOSTĘPNIONEJ PRZEZ PODGIG W GRODZISKU WLKP.  
LICENCJA GK.6642.287.2022\_3005\_CL2



Obreb r.

2022-03-16

5718-5/2/63

(Nadzwyczajny podpis osoby reprezentującej organ samorządowy i funkcjonalnie równoważny)

(Data wyrażenia zgody)

Ka... ..

(imię, nazwisko i podpis osoby reprezentującej organ samorządowy i funkcjonalnie równoważny)

Miejski Ośrodek Pomocy Społecznej

Mapa ewidencyjna