








LEGENDA

OBOWIĄZUJĄCE USTALENIA PLANU:




-  granica terenu objętego planem
-  linie rozgraniczające tereny o różnym przeznaczeniu i różnych zasadach zagospodarowania
-  nieprzekraczalne linie zabudowy

-  P/RU tereny składów i magazynów związanych z przetwórstwem rolno-spożywczym wraz z urządzeniami służącymi do przechowywania i magazynowania produktów rolniczych
-  ZL lasy
-  KDZ tereny drogi zbiorczej


OZNACZENIA O CHARAKTERZE INFORMACYJNYM:

-  Istniejąca napowietrzna linia elektroenergetyczna m z pasem technologicznym
-  Istniejąca napowietrzna linia elektroenergetyczna Sn z pasem technologicznym
-  Istniejąca sieć wodociągowa

FRAGMENT STUDIUM UWARUNKOWAŃ I KIERUNKÓW ZAGOSPODAROWANIA PRZESTRZENNEGO GMINY RAKONIEWICE

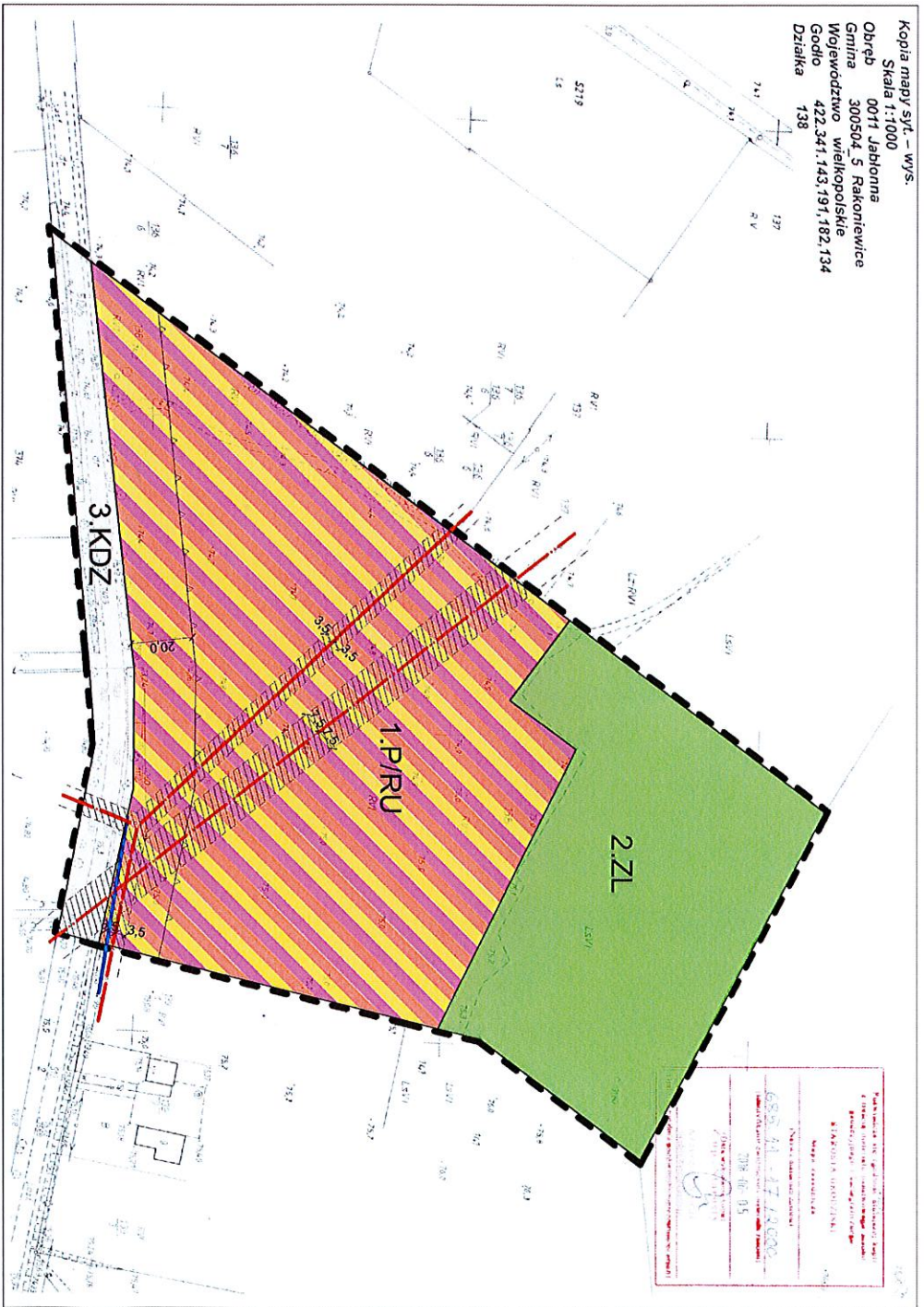
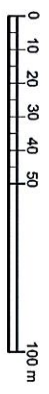
- ROLNICZA PRZESTRZEŃ PRODUKCYJNA ORAZ LASÓW**
-  Obszary rolniczej przelazani produkcyjnej
 -  Obszary rolniczej przelazani produkcyjnej wyłączone z zabudowy
 -  Tereny lasów gospodarczych

- KOMUNIKACJA**
-  Drogi powiatowe



MIEJSCOWY PLAN ZAGOSPODAROWANIA PRZESTRZENNEGO DLA DZIAŁKI O NUMERZE EVIDENCYJNYM GRUNTÓW 138 I CZĘŚCI DZIAŁKI O NUMERZE EVIDENCYJNYM GRUNTÓW 512/2, POŁOŻONYCH W OBRĘBIE JABŁONNA GMINA RAKONIEWICE

SKALA 1 : 1000



ZESPOŁ PROJEKTOWY
mgr inż. arch. JERZY BOLAŃKOWSKI UPR. NR 141894
mgr MARIA DOBRON
mgr MAREK KAMŃSKI
ROK 2019

Załącznik nr 1 do Uchwały nr...
XII/196/2019
Rady Miejskiej w Rakoniewicach z dnia...
20.02.2019 r.